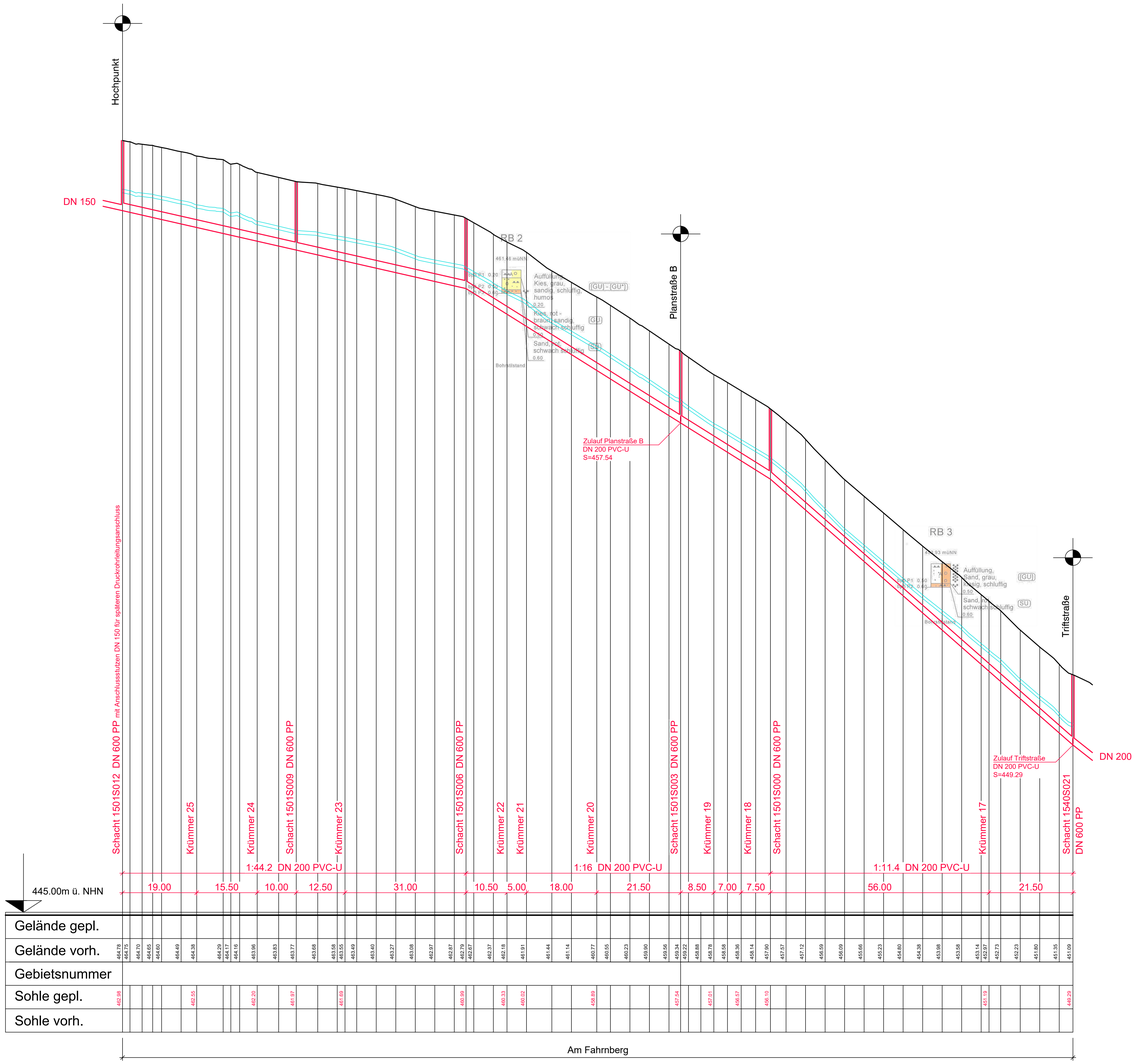

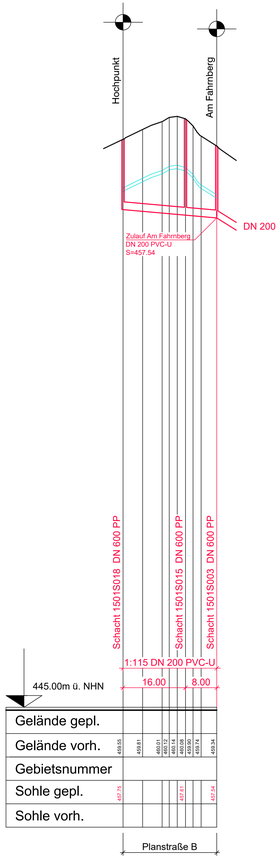

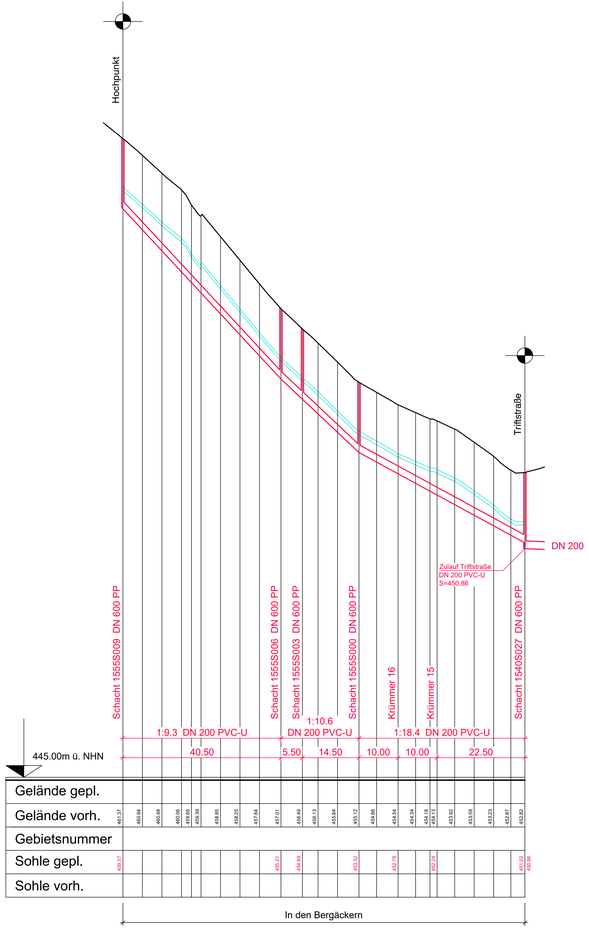

Legende:

- Bestand
- gepl. Schmutzwasserkanal
- vorh. Mischwasserkanal
- Tiefe gepl. Trinkwasserleitung (überd. 1.50m)

Baugrundgutachten liegt vor:

1. Erstellt von ICP-Geologen, Rodenbach

Projekt: OG Wilgartswiesen, Erschließung Wochenendhausgebiet Hofstätten
Betreff: Baugrunderkundung mit Geotechnischem Bericht
Projekt Nr.: B12017
Datum: 14.05.2012

Sämtliche Gelände-, Sohl- und Schachthöhen der Kanalisation, die geplanten Anschlusshöhen an den Kanalbestand sowie die Lage und Tiefenlage aller vorhandenen Versorgungsleitungen sind vor Baubeginn durch die Baufirma zu überprüfen! - Bei eventuellen Abweichungen ist umgehend die Bauleitung zu informieren!

Lage- und Höhenstatus des Lageplan:

Lagestatus: ETRS_UTM32
Höhenstatus: Vor Baubeginn mit Kanalbestand zu prüfen

Planlauf/Verteilung

EMPFÄNGER	Datum	Anzahl Pol.	Anzahl Sig.

Nr.	Gegenstand der Änderung	Datum	Zeichen

Planungsstand:		Datum
Vorplanung		
Entwurfsplanung		
Genehmigungsplanung		
Ausführungsplanung	X	Februar 2024

Auftraggeber
Verbandsgemeindewerke Hauenstein

Anlage	V
Blatt	2
Projekt	PK 45/22

Maßnahme
Ortsgemeinde Wilgartswiesen
Ortsteil Hofstätten
Erschließung Wochenendgebiet
Schmutzwasserableitung

	Datum	Zeichen
gezeichnet	28.02.2024	
gemessen	28.02.2024	
geprüft	28.02.2024	

Darstellung
Längenschnitte

Vorabzug

..... den .....

Maßstab 1:500/50
Format 1,32/60

Prüfvermerke

Hinweis zum Datenschutz: Alle Rechte dieser Zeichnung unterliegen dem Urheberschutz gem. DIN ISO 16016, Vervielfältigung und Veröffentlichung nur mit Genehmigung.